

Váš dopis zn.:
Ze dne:
Naše značka: SPU 101794/2019/523203/Za
Spisová značka: 16VD13495/2018-523203

Vyřizuje.: Ing. Pavel Zajíček
Tel.: 727956365
ID DS: z49per3
E-mail: p.zajicek@spucr.cz

Datum: 13. 3. 2019

Dle rozdělovníku

SPU 101794/2019/523203/Za



Monitoring eroze půdy - informace

Vážená paní starostko, vážený pane starosto,
z důvodu zajištění ochrany zemědělské půdy před její degradací vlivem eroze (vodní a větrné) a zdokonalení dosavadního systému hlášení erozních událostí vydalo Ministerstvo zemědělství příkaz k zabezpečení monitoringu eroze zemědělské půdy a současně byl k postupu vypracován metodický pokyn. Monitoringem eroze byly pověřeny místně příslušné pozemkové úřady. Monitoring eroze zemědělské půdy provádějí pozemkové úřady z vlastního podnětu a nebo na základě upozornění třetí osoby.

Z výše uvedeného důvodu se na Vás obracíme se žádostí o spolupráci. V případě, že bude ve Vaší územní působnosti pozorována vodní či větrná eroze, případně sesuvy půdy, informujte, prosím, pracovníky Pozemkového úřadu v Břeclavi.

Pověřené pracovnice:

Ing. Pavla Rýpalová, tel. 727 956 432, mail: p.rypalova@spucr.cz

Ing. Lenka Tučková, tel. 727 956 369, mail: l.tuckova1@spucr.cz

Informaci o výskytu uvedených událostí je možné poslat rovněž vedoucímu pobočky:

Ing. Pavel Zajíček, tel. 725 002 562, mail: p.zajicek@spucr.cz

Každá událost se eviduje v centrální databázi, na závěr roku je zpracována „Závěrečná zpráva monitoringu eroze zemědělské půdy“, ve které jsou analyzovány příčiny vzniku monitorovaných událostí a navrženy efektivní preventivní opatření na zmírnění nebo odstranění negativních důsledků těchto událostí.

V příloze Vám dále zasíláme informativní prezentaci k monitoringu eroze a polní formulář, který můžete při hlášení eroze předvyplnit a zaslat na výše uvedené e-maily.

S pozdravem.

Ing. Pavel Zajíček
vedoucí Pobočky Břeclav
Státní pozemkový úřad





MĚSTSKÝ ÚŘAD Klohovky u Brna	Zpracováno: <i>DA</i>
Došlo dne: 13-03-2019	Ukládací číslo:
Č.j.: <i>801/2019</i>	Podepsáno:
Příloha:	

1 / 1

POMOCNÝ POLNÍ FORMULÁŘ PRO MONITORING EROZE ZEMĚDĚLSKÉ PŮDY

Vzniklá událost (uvést typ náhlé události, datum a čas jejího vzniku)			
Typ události: eroze půdy		datum:	
<input type="checkbox"/> Stékání		čas:	
<input type="checkbox"/> Eroze větrná			
<input type="checkbox"/> Eroze vodní	<input type="checkbox"/> plošná	<input type="checkbox"/> rýžková	<input type="checkbox"/> rýhová
<input type="checkbox"/> Jiné (uvést typ):			
Popis události:			
Terénní šetření (uvést jména zúčastněných osob, datum a čas konání rekognoskace)			
za PÚ:		datum:	
za O(M)Ú:		čas:	
za VÚMOP:			
Lokalizace události (provádí se na webovém portálu)			
poloha (GPS), příp. místní název:		Celková výměra (odhad):	
Vegetační porost (uvedou se pěstované plodiny a jejich agrotechnika)			
Informace o srážkách			
celkový úhrn:	doba trvání:	stanice:	poznámky:
Vzniklé škody (popíšou se vzniklé škody na plodinách, komunikacích a obytných stavbách)			
na plodinách:			
na komunikacích:			
na stavbách, studních a ostatní infrastruktuře:			
na vodních útvarech:			

POMOCNÝ POLNÍ FORMULÁŘ PRO MONITORING EROZE ZEMĚDĚLSKÉ PŮDY

Fotodokumentace (přehled fotodokumentace, která je třeba pořídit) Maximální počet fotografií 12	
celková situace	doporučený počet snímků: 2
detaily projevů eroze (erozní rýžky, rýhy, plošný smyv)	doporučený počet snímků: 4
akumulace odneseného materiálu	doporučený počet snímků: 2
vzniklé škody	doporučený počet snímků: 2
použitá protierozní opatření	doporučený počet snímků: 2
Nákres události (přehled informací, které je třeba zakreslit)	
dráhy odtoku	
směr řádků osetí	
erozní akumulace	
místa vzniklých škod	
číslo a místo pořízení fotografie	● 2